PLUI-HD de la 3CMA
Fontcouverte-la-Toussuire - zoom sur les zones urbanisées

PRINCIPAUX ELEMENTS DE LEGENDE (non exhaustif - se reporter à la légende complète)

Prescription

- Chalet d'alpage [622]
- 15 - Limitations d'implatation des constructions
- 25 - Haie à préserver
- 02 - Secteur concerné par un PPR (n-i-t) [15]
- 02 - Secteur étudié par une étude complémentaire des risques naturels (PIZ-Plan d'Indexation en Z) [153]
- 05 - Emplacement réservé [70]
- 25 - Zone humide à préserver [153]
- 15 - Polygone d'implantation des constructions [12]
- 25 - Eléments ponctuels de continuité écologique et trame verte et bleue (haie et bois) [434]
- 25 - Eléments de continuité écologique et trame verte et bleue : Corridor biologique [9]
- 25 - Znieff de Type 1 [29]
- 55- Servitude de résidence principale [62]

Zonage
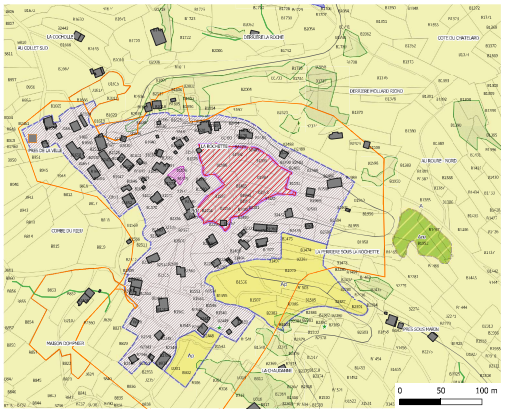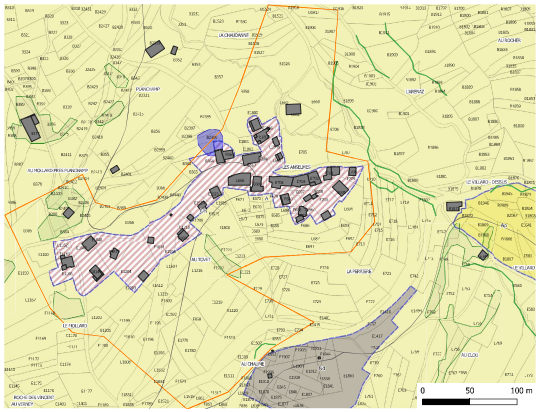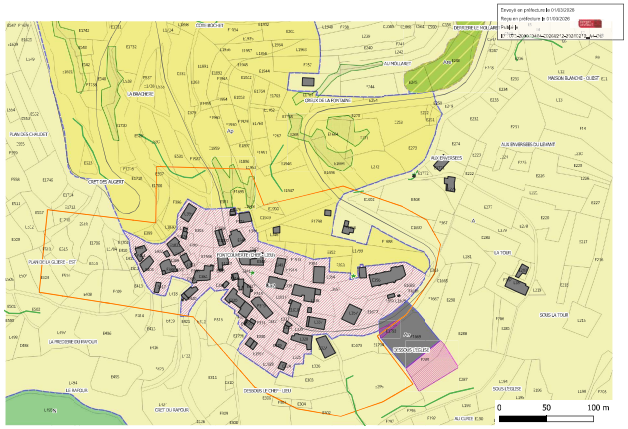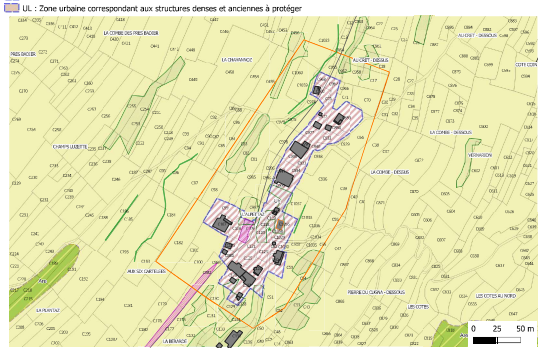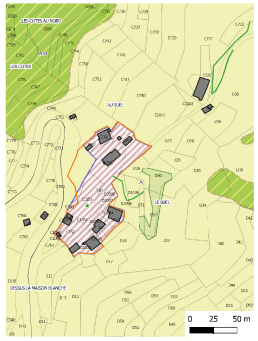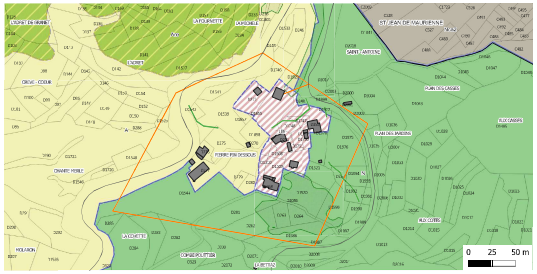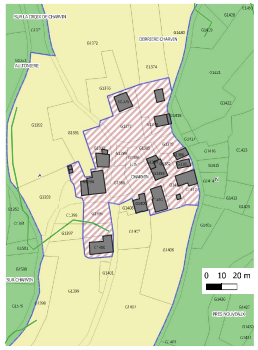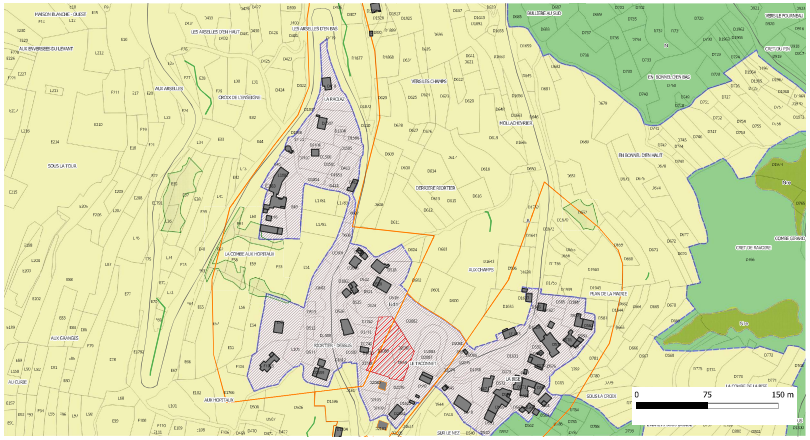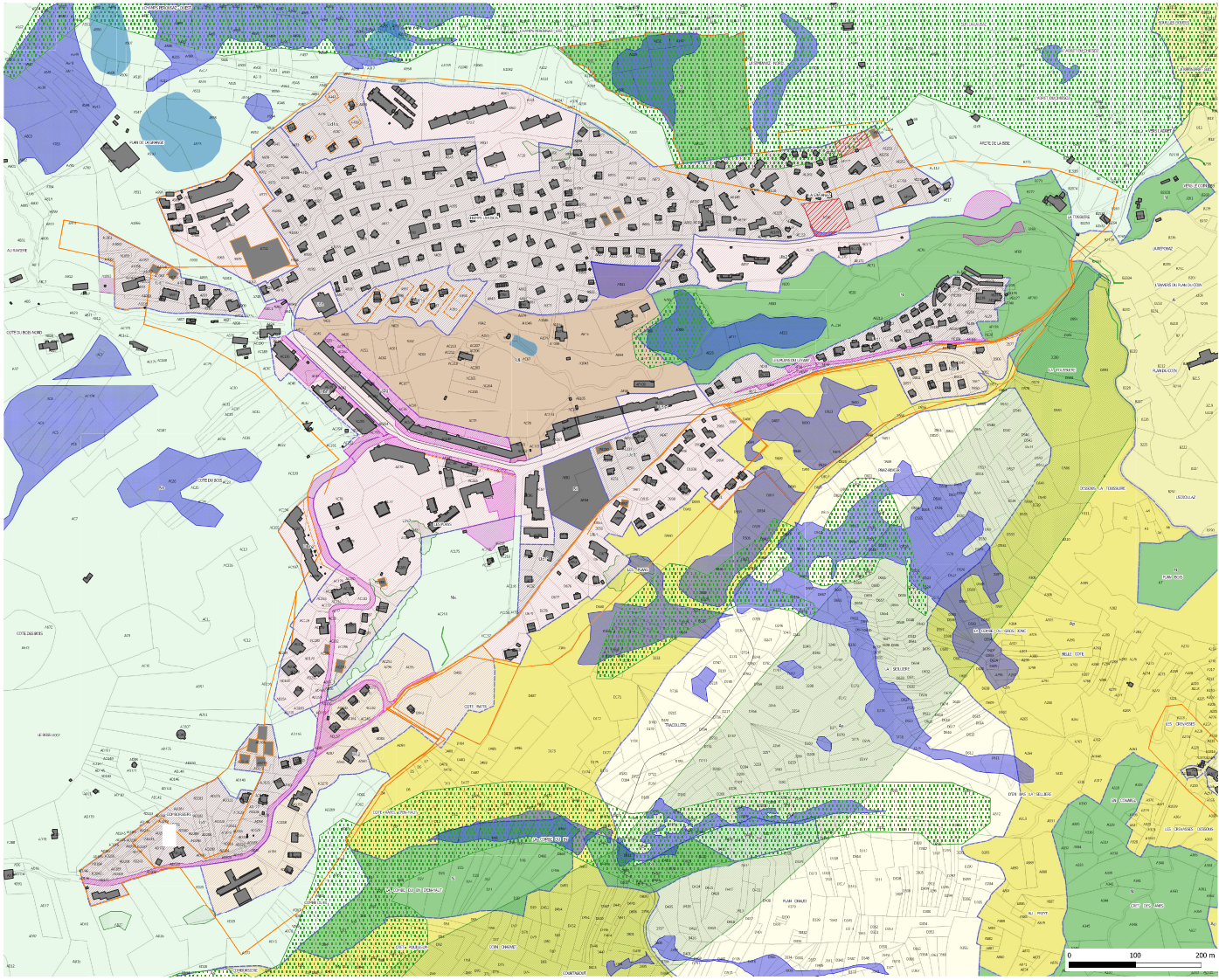
- A : Zone agricole
- Ap : Secteur agricole protégé
- As : Zone agricole support du domaine skiable
- N : Zone naturelle et forestière
- Nl : Secteur de loisirs de plein-air
- Ns : Zone naturelle / domaine skiable
- Ub1 : Secteur des extensions urbaines de densité moyenne
- Ub2 : Secteur des extensions urbaines de densité moyenne
- Ubh : Secteur des extensions urbaines de densité moyenne
- Ubht : Secteur des extensions urbaines de densité moyenne
- Ubh1 : Secteur des extensions urbaines de densité moyenne
- Ubh2 : Secteur des extensions urbaines de densité moyenne
- UBg : Secteur des extensions urbaines de densité moyenne
- Uc1 : Secteur des extensions urbaines de densité faible
- Uc2 : Secteur des extensions urbaines de densité faible
- Ud1' : Secteur des extensions urbaines de densité faible
- Ud1a : Secteur des extensions urbaines de densité faible
- UL : Zone urbaine correspondant aux structures denses et anciennes à protéger