


LISTE COMMUNALE DES SERVITUDES D'UTILITÉ PUBLIQUE AFFECTANT L'OCCUPATION DES SOLS



Envoyé en préfecture le 22/02/2026
 Reçu en préfecture le 23/02/2026
 Publié le
 ID : 073-200070464-20260212-20260212_I2-DE



Libellé de la servitude	Légende du plan	Ref.	Objet	Acte instituant la servitude	Gestionnaires
TRAVAUX et ENTRETIEN DES BOIS		A4	L'Arc et autres cours d'eau non domaniaux	Arrêté préfectoral du 09/09/1982	Direction Départementale des Territoires / SEEF 1, rue des Cévennes – TSA 30154 73019 CHAMBERY cedex
RESTAURATION DES BOIS ET FORETS		A8	Forêts domaniales RTM des Chaudanes	Loi du 26/07/1892	Restauration des Terrains en Montagne 42, quai Charles Roissard 73026 CHAMBERY
SERVITUDE RELATIVE AUX OUVRAGES DE TRANSPORT D'ELECTRICITE		14	Ligne 150 KV Longefan – Serre Barbin	Déclaration d'utilité publique du 07/08/1995	Réseau de Transport d'Électricité / GMR Savoie 455, avenue du pont de Rhonne - BP 12 73201 ALBERTVILLE cedex
		14	Ligne 45 KV Longefan - Montricher		
PLAN DE PRÉVENTION DES RISQUES NATURELS PREVISIBLES		PM1	Plan de prévention des risques d'inondation de l'Arc de Pontamafrey à Aussois (PPRI)	Arrêté préfectoral du 24/07/2019	Direction Départementale des Territoires / SSR 1, rue des Cévennes – TSA 40155 73019 CHAMBERY cedex
PLAN DE PRÉVENTION DES RISQUES TECHNOLOGIQUES		PM3	Plan de prévention des risques technologiques (PPRT) de l'usine Aluminium Pechiney	Arrêté préfectoral du 11/04/2012	DREAL Auvergne - Rhône-Alpes Unité territoriale des deux Savoie 430, rue Belle Eau – 73000 CHAMBERY

Mise à jour par arrêté du président de la communauté de communes Cœur de Maurienne Arvan, à Saint Jean de Maurienne, le **20 DEC 2019**



Libellé de la servitude	Légende du plan	Réf.	Objet	Acte instituant la servitude	Gestionnaires
TÉLÉCOMMUNICATION - PROTECTION CONTRE LES PERTURBATIONS ÉLECTROMAGNÉTIQUES		PT1	Station hertzienne de Saint Julien Montdenis - Grenis	Arrêté ministériel du 14/02/1992	ORANGE – UPR – SE 2, chemin des Têts 74012 ANNECY
RÉSEAUX DE TÉLÉCOMMUNICATIONS		PT3	Câbles régionaux 21-08, RG 73040 et FO41 Saint Jean de Maurienne - Modane	Arrêté préfectoral du 27/11/1977	ORANGE – UI Alpes 30bis, rue Ampère 38000 GRENOBLE

le plan des servitudes est consultable et téléchargeable sur le géoportail à l'adresse suivante :
<http://carto.geo-ide.application.developpement-durable.gouv.fr/468/SUP.map#>

Envoyé en préfecture le 22/02/2026

Reçu en préfecture le 23/02/2026

Publié le

ID : 073-200070464-20260212-20260212_I2-DE

Berger
Levrault

2026
02/2
19